





- LEGENDA :
- 1180/5
  - HRANICE POZEMKŮ DLE KATASTRÁLNÍ MAPY
  - ČÍSLO POZEMKŮ DLE KATASTRÁLNÍ MAPY
  - OSA KOMUNIKACE
  - HRANICE DOČASNÉHO ZABORU STAVBY DO 1 ROKU
  - HRANICE TRVALÉHO ZABORU STAVBY – SO 121, SO 123 – NABÝVATEL PARDUBICKÝ KRAJ
  - HRANICE TRVALÉHO ZABORU STAVBY – SO 122, SO 124 – NABÝVATEL PARDUBICKÝ KRAJ
  - ČÍSLO POZEMKU S DOČASNÝM ZABOREM DO 1 ROKU
  - ČÍSLO POZEMKU S TRVALÝM ZABOREM – SO 121 – NABÝVATEL PARDUBICKÝ KRAJ
  - ČÍSLO POZEMKU S TRVALÝM ZABOREM – SO 122 – NABÝVATEL PARDUBICKÝ KRAJ
  - ČÍSLO POZEMKU S TRVALÝM ZABOREM – SO 123 – NABÝVATEL PARDUBICKÝ KRAJ
  - ČÍSLO POZEMKU S TRVALÝM ZABOREM – SO 124 – NABÝVATEL PARDUBICKÝ KRAJ
  - PLOCHA TRVALÉHO ZABORU STAVBY – SO 121, SO 123 – NABÝVATEL PARDUBICKÝ KRAJ
  - PLOCHA TRVALÉHO ZABORU STAVBY – SO 122, SO 124 – NABÝVATEL PARDUBICKÝ KRAJ
  - PLOCHA DOČASNÉHO ZABORU STAVBY
  - HRANICE BPEJ
  - KÓD BPEJ
  - OBLAST VYDĚLENÁ 50m OD HRANICE DOČASNÉHO ZABORU STAVBY

MĚŘÍTKO:  
1:1000  
m 10 20 30 40 50

F.1.  
PDPS

SOUŘADICOVÝ SYSTÉM: S-JTŠK				
VÝŠKOVÝ SYSTÉM: BvN				
KRESLIL:	ING. LUKÁŠ TOBĚŠ			
ZPRACOVAL:	ING. LUKÁŠ TOBĚŠ			
TECHNICKÁ KONTROLA:	ING. JAN MACHEK			
ZODPOVĚDNÝ PROJEKTANT:	ING. LUKÁŠ TOBĚŠ			
HLAVNÍ PROJEKTANT:	ING. JAN BURŠA			
KRAJ: PARDUBICKÝ	OKRES: SVITAVY			FÖRSTEROVA Č.P. 175, 566 01 VYSNĚ MYTO E-MAIL: <a href="mailto:MDSPROJEKT@CZ">MDSPROJEKT@CZ</a>
INVESTOR: SPRÁVA A ÚDRŽBA SILNIC PARDUBICKÉHO KRAJE	OBEC: VENDON			
AKCE:				STUPEŇ: PDPS
REKONSTRUKCE SILNICE III/3661 KŘIŽ. I/34 – VENDOLÍ				ZAK.ČÍSLO: 2378-21-3
				ARCHIVNÍ ČÍSLO: 2378
		DATUM: 05/2021		
		FORMAT: BxM4		
		MĚŘÍTKO: 1:1000		
OBJEKT: F.1. ZÁBOROVÝ ELABORÁT		ČÍSLO SOUPRAVY:		ČÍSLO PŘÍLOHY: F.1.1.
OBSAH:	SITUACE DOTČENÝCH POZEMKŮ – DÍL 1., 2.			